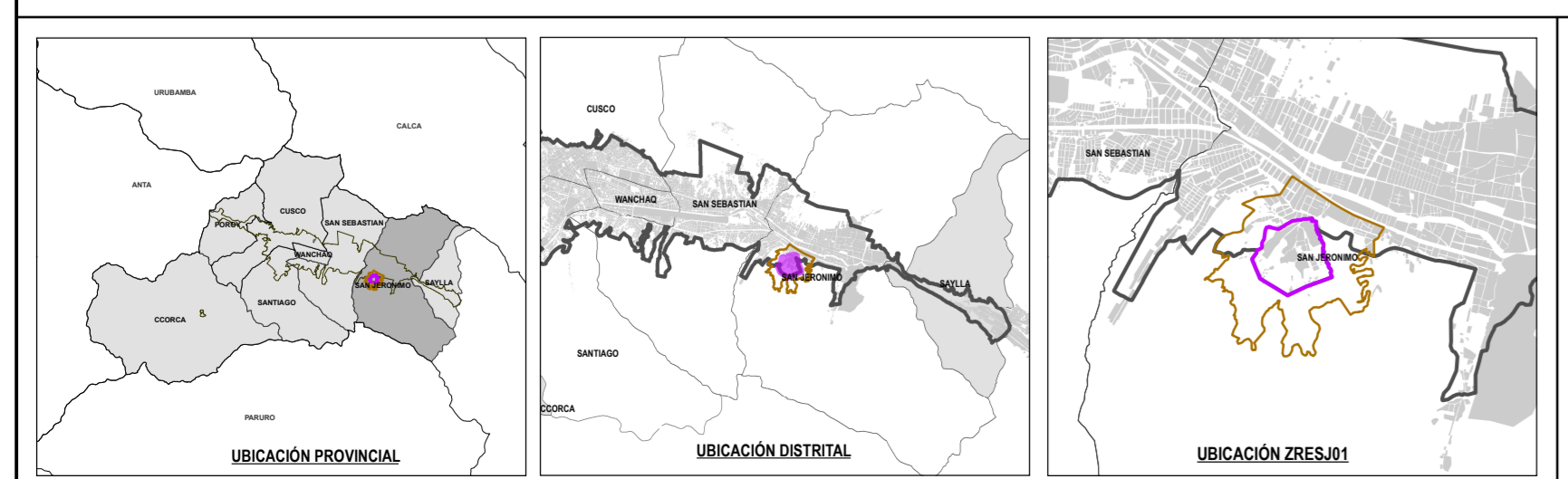
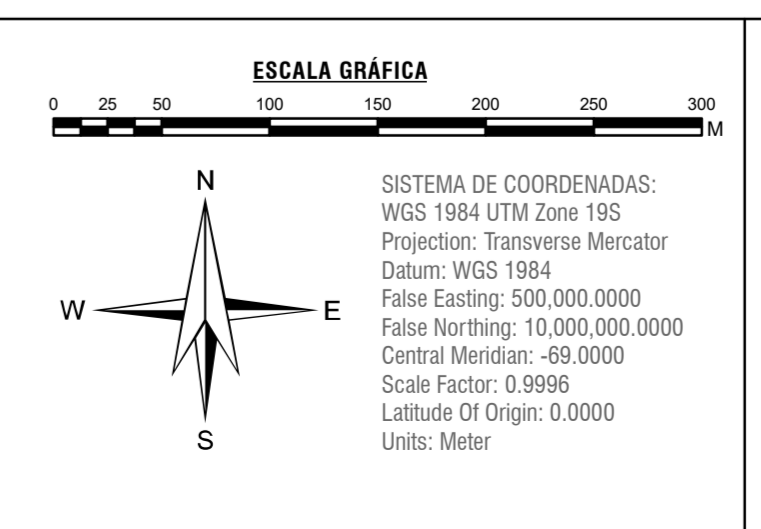
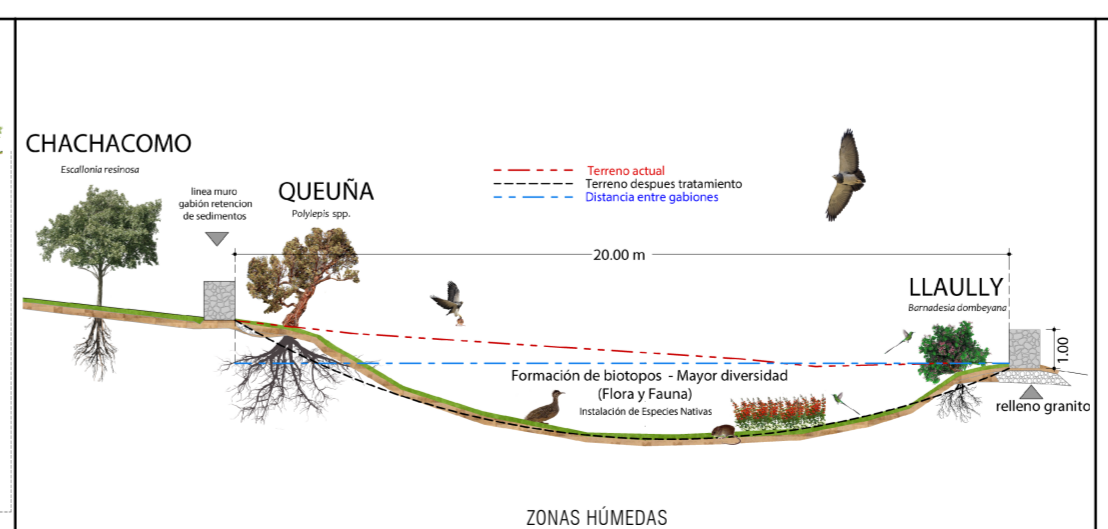
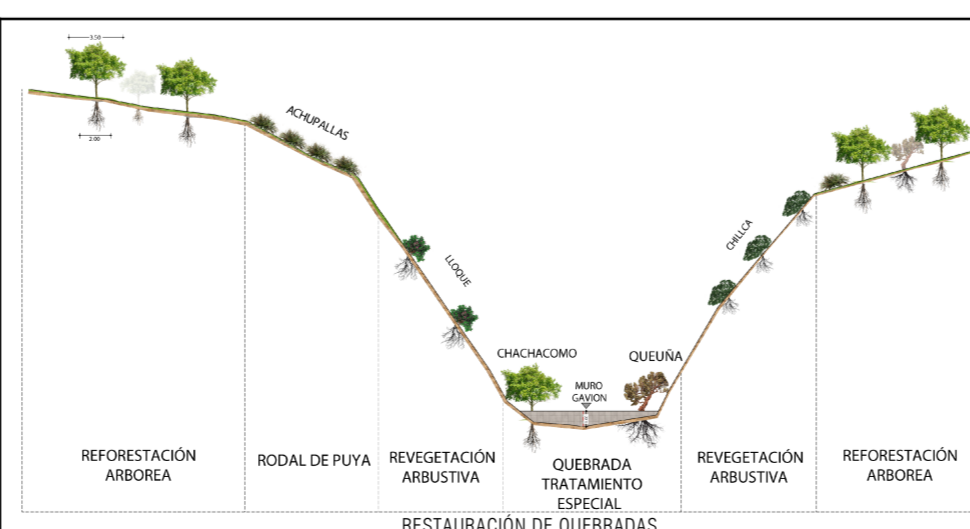


**RESTAURACIÓN DE ECOSISTEMAS**  
1:3,500



**LEYENDA GENERAL**

<ul style="list-style-type: none"> <li>ZONA DE REGLAMENTACIÓN ESPECIAL</li> <li>ÁMBITO DE INTERVENCIÓN</li> <li>OCCUPACIÓN ACTUAL EN EL ÁMBITO</li> <li>AREAS DE APOYE</li> <li>MANSANAS ENTORNO URBANO</li> <li>QUEBRADA</li> <li>CURVA MAYOR</li> <li>CURVA MENOR</li> <li>CONCESIÓN MINERA SUCESO AUCAYLLE</li> <li>PROPUESTA DE ZONIFICACIÓN</li> </ul>	<p><b>MEDIDAS ESTRUCTURALES</b></p> <ul style="list-style-type: none"> <li>LÍNEA DE MURO SAVIÓN</li> <li>ZONAS HÚMEDAS</li> <li>REFORESTACIÓN ARBÓREA</li> <li>REFORESTACIÓN ARBUSTIVA</li> <li>AREAS DE REEMPLAZO DE ESPECIES</li> </ul> <p><b>ECOSISTEMAS EXISTENTES</b></p> <ul style="list-style-type: none"> <li>BOSQUES RELICTOS ANDINOS DE CHACHACOMO</li> <li>QUEBRADAS</li> </ul>
---	--



<p><b>MUNICIPALIDAD PROVINCIAL DE CUSCO</b></p>	<p><b>GERENCIA DE DESARROLLO URBANO Y RURAL</b></p>	<p><b>ZRES</b></p>
<p><b>PLAN ESPECÍFICO ZRESJ01</b></p>		
<p>PROYECTO: "MEJORAMIENTO Y RECUPERACIÓN DE LAS CONDICIONES DE HABITABILIDAD URBANA EN 41 ZONAS DE REGLAMENTACIÓN ESPECIAL DE LA PROVINCIA DE CUSCO"</p>		
<p><b>ZONA DE REGLAMENTACIÓN ESPECIAL</b></p>		
<p><b>RESTAURACIÓN DE ECOSISTEMAS</b></p>		
<p>FECHA: 2018-2023 CUSCO</p>	<p>ELABORADO POR: EQUIPO TÉCNICO PMU ZRE</p>	<p>ESCALA: 1:3,500</p>
<p>PROYECTO: 2018-2023 CUSCO</p>	<p>LOS LÍMITES TERRITORIALES EN EL PRESENTE DOCUMENTO SON REFERENCIALES.</p>	<p>SEPTIEMBRE 2021</p>
		<p><b>MP-AMB 03</b></p>